

РЕПУБЛИКА СРБИЈА  
Општина: Нови Бечеј  
Предузеће-организација:

Јавно предузеће за  
урбанизам, изградњу,  
грађевинско земљиште,  
уређење и одржавање  
улица и путева,  
обезбеђивање јавног  
осветљења и заштиту  
животне средине општине  
Нови Бечеј



Број: 02-74  
Датум: 07.05.2024.

На основу члана 146. Закона о планирању и изградњи ("Службени гласник РС", бр. 72/2009, 81/2009, 64/2010 - Одлука УС РС, УЗ број 74/2010, 24/2011 (погледај и чл. 88. и 89), 121/2012 (погледај и чл. 2), 42/2013 - Одлука УС РС број УЗ-233/2009, 50/2013 - Одлука УС РС број УЗ-295/2009, 98/2013 - Одлука УС РС број УЗ-68/2013, 132/2014, 145/2014. Види: Решење УС РС број УЗ-58/2013 - 54/2013-11, 83/2018, 31/2019, 37/2019 - др. Закон, 9/2020, 52/2021 и 62/2023), Програма постављања и уклањања мањих монтажних објеката привременог карактера на јавним површина за територију општине Нови Бечеј за период 2019. - 2028. године („Сл. лист општине Нови Бечеј“, бр. 27/2019, 32/2019, 20/2021, 11/2022 и 15/2023) и Одлуке о садржају појединачних активности и начину на који ће их локална самоуправа организовати на површинама јавне намене у време одржавања манифестације „Дани села Кумана“ бр. 001501020 2024 08620 003 000 000 001 02 002 од дана 24.04.2024.год. Организационог одбора манифестације Општине Нови Бечеј

а на захтев, бр. 001501020 2024 08620 003 000 000 001 02 002, корисника:

Назив / име и презиме:	Општина Нови Бечеј
Седиште / адреса:	Нови Бечеј, Жарка Зрењанина 8
Одговорно лице:	Саша Максимовић
Телефони за контакте:	023 772 320

издају се :

**УРБАНИСТИЧКО ТЕХНИЧКИ УСЛОВИ  
ЗА УРЕЂЕЊЕ ПОВРШИНЕ ЈАВНЕ НАМЕНЕ  
у време трајања манифестације  
„Дани села Кумана 2024“,  
у периоду од 31.05. до 02.06.2024.**

на локацији

Место:	Кумане
К.О.:	Кумане
Улица и број:	<ul style="list-style-type: none"><li>• ЗОНА 1а - концертни простор за бину и 4 површине за продају пића од 20m<sup>2</sup>, простор за одржавање фестивала "Ђерам" и одржавање дечијег маскенбала на к.п. бр.1937-ПАРК;</li><li>• ЗОНА 1б - „Златни котлић“ -простор за 30 пунктова за припрему котлића на к.п. бр. 1937-ПАРК;</li><li>• ЗОНА 1в - „Етно сокаче“– простор за 10 штандова за излагање робе на к.п. бр.1937-ПАРК;</li><li>• ЗОНА 2а - БАЗАР простор за 4 штанда и површину за продају прехранбених производа од 30m<sup>2</sup>, на к.п.бр.2919, испред маркета PerSu;</li><li>• ЗОНА 2б - БАЗАР простор за 113 штандова за продају мешовите робе на к.п.бр.2908/1, улица Љубице Одаџић, од раскрснице са улицом Маршала Тита до раскрснице са улицом Бориса Кидрича;</li><li>• ЗОНА 3а – простор за луна парк у површини од 200 m<sup>2</sup>, на к.п.бр.2908/1 и 2919, на раскрсници улица Маршала Тита и Љубице Одаџић, код споменика;</li><li>• ЗОНА 3б – простор за луна парк у површини од 400m<sup>2</sup>, на к.п.бр.1597, у дворишту старе школе</li></ul>
Постојећа намена паецела	површина јавне намене – улица, парк, зона централних садржаја

Бр. кат. пар. / власник парцеле:	к.п.бр.1937 к.п.бр.2919 к.п.бр.2908/1 к.п.бр.1597	јавна својина општине Нови Бечеј јавна својина Аутономна покрајина Војводина јавна својина општине Нови Бечеј јавна својина општине Нови Бечеј
-------------------------------------	--	---

### 1.Услови за постављање:

1.1.	Тип и намена објеката:	<ul style="list-style-type: none"> <li>• привремени објекти: <ul style="list-style-type: none"> <li>– концертни подијум са мобилном гардеробом</li> <li>– тезге и штандови за продају пића, прехранбене и непрехранбене робе, радова домаће радности</li> <li>– мобилне WC кабине</li> </ul> </li> </ul>
1.2.	Геометријске мере:	<ul style="list-style-type: none"> <li>• према расположивом простору и плану организатора</li> </ul>
1.3.	Положај објеката:	<ul style="list-style-type: none"> <li>• положаји објеката су дати планом организатора</li> <li>• објекти се не смеју међусобно ометати у нормалном раду нити смеју реметити организациони режим манифестације</li> <li>• положаји објеката не смеју угрожавати противпожарне путеве и нормално одвијање пешачког саобраћаја</li> </ul>
1.4.	Висина објеката:	<ul style="list-style-type: none"> <li>• према расположивом простору водећи рачуна о ваздушним електропроводима, телефонским и кабловима КДС</li> </ul>
1.5.	Кота пода/платоа:	<ul style="list-style-type: none"> <li>• непосредно на постојећу подлогу на локацији, а у случају израде подијума исти не сме бити виши од 15cm, уколико је подијум виши морају се применити одговарајуће мере за заштиту посетилаца, извођача и пролазника</li> </ul>
1.6.	Ограда:	<ul style="list-style-type: none"> <li>• могућа парапетна ограда висине до 1m, са мобилним стубовима</li> </ul>
1.7.	Начин постављања објекта:	<ul style="list-style-type: none"> <li>• објекат не сме ометати безбедно одвијање колског нити пешачког саобраћаја планираног током манифестације</li> <li>• објекат не сме ометати прилаз и нормално коришћење објекта испред кога се поставља</li> <li>• објекат не сме ометати постављање и коришћење комуналних објеката и инфраструктуре</li> <li>• евентуални плато на који се поставља угоститељски мобилијар мора бити тврд и стабилан, али лако демонтажан</li> <li>• постојећа стабла уличног дрвореда се не смеју оштетити постављањем платформе и мобилијара</li> <li>• не дозвољавају се никакве физичке интервенције на постојећем плочнику</li> <li>• стабилност и безбедност објекта је одговорност корисника површине јавне намене тј. власника објекта</li> </ul>
1.8.	Остало:	<ul style="list-style-type: none"> <li>• објекти се не смеју постављати на колским прилазима грађевинским парцелама</li> <li>• корисник површине јавне намене је дужан да одржава чистоћу свог објекта и непосредне околине</li> <li>• за постављање објеката и привремено коришћење јавних саобраћајних површина неопходно је прибављање одобрења надлежног органа</li> </ul>

## 2. Услови прикључења на комуналну инфраструктуру:

2.1.	Саобраћај:	неопходан безбедан приступ са тротоара, коловоза или травњака
2.2.	Водовод:	не прикључује се
2.3.	Фекална канализација:	не прикључује се
2.4.	Кишна канализација:	не прикључује се
2.5.	Електро инсталације:	<ul style="list-style-type: none"><li>• електроинсталације морају бити изведене безбедно и према прописима</li><li>• привремене електроинсталације положене на јавну површину морају бити одговарајуће заштићене</li></ul>
2.6.	ПТТ:	не прикључује се
2.7.	Топловод:	/
2.8.	Гасовод:	/
2.9.	Остало:	/

## 3. Прилози:

- 3.1. Шира локација
- 3.2. Локација – зона 1а
- 3.3. Локација – зона 1б и 1в
- 3.4. Локација – зона 2а
- 3.5. Локација – зона 2б
- 3.6. Локација – зона 3а и 3б

Обрада:

*Зета Јосимовић*  
Зета Јосимовић, маг.инж.арх.

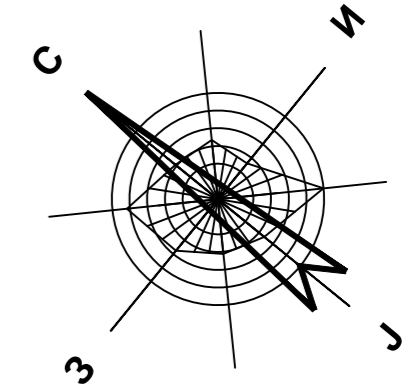


Директор:

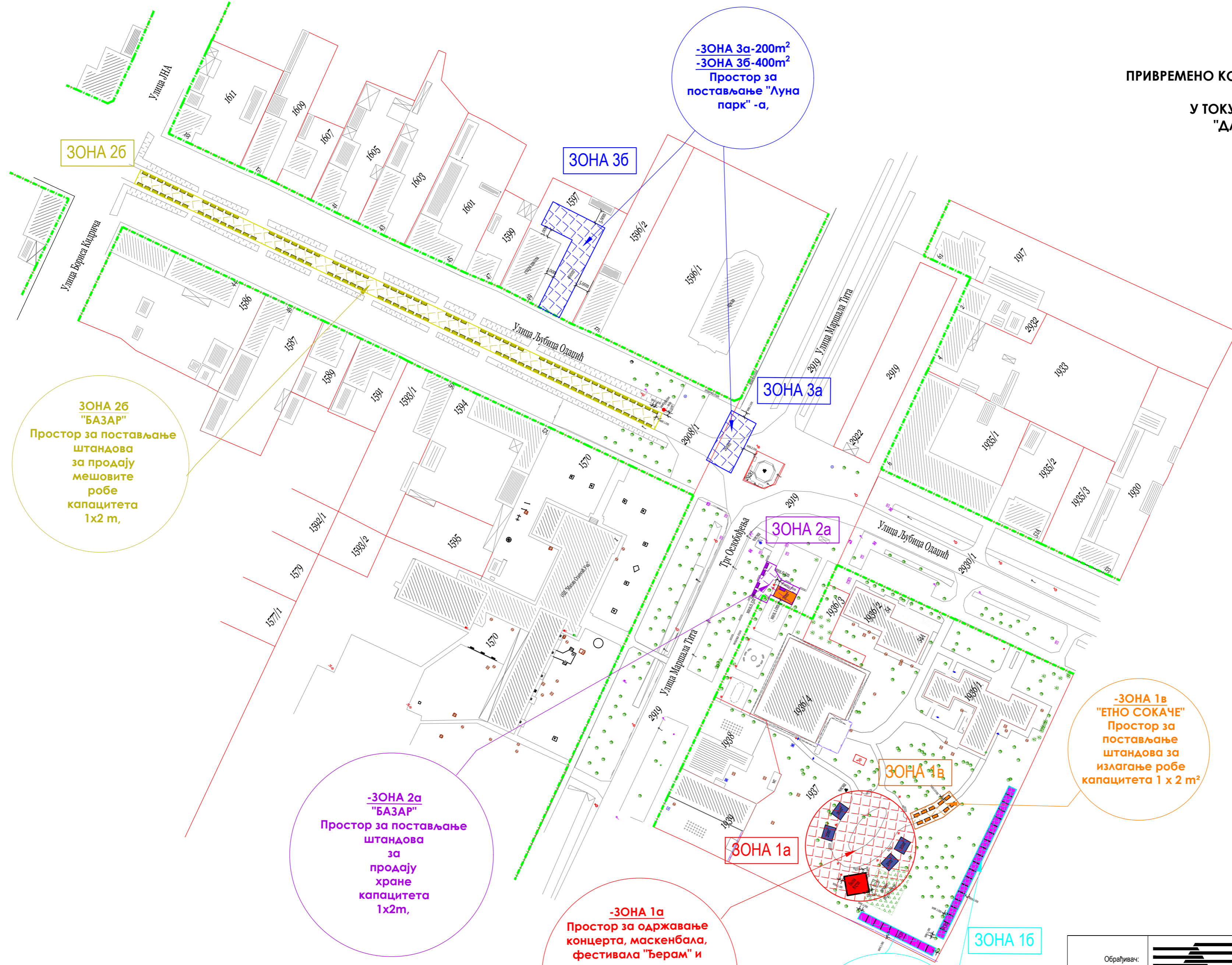
*Далибор Вучетић*  
Далибор Вучетић, маг.прав.

**-ШИРА ЛОКАЦИЈА-  
ПРИВРЕМЕНО КОРИШЋЕЊЕ ПОВРШИНА ЈАВНЕ НАМЕНЕ  
- ПО ЗОНАМА -  
У ТОКУ ТРАЈАЊА МАНИФЕСТАЦИЈЕ  
"ДАНИ СЕЛА КУМАНА 2024"  
У КУМАНУ**

P = 1 : 1000



- - ЗОНА 1а
- - ЗОНА 1б
- - ЗОНА 1в
- - ЗОНА 2а
- - ЗОНА 2б
- - ЗОНА 3а и 3б



-ЗОНА 3а-200m<sup>2</sup>  
-ЗОНА 3б-400m<sup>2</sup>  
Простор за постављање "Луна парк" -а,

ЗОНА 2б  
"БАЗАР"  
Простор за постављање штандова за продају мешовите робе капацитета 1x2 m,

-ЗОНА 2а  
"БАЗАР"  
Простор за постављање штандова за продају хране капацитета 1x2m,

-ЗОНА 1а  
Простор за одржавање концерта, маскенбала, фестивала "Берам" и постављање штандова за продају пића капацитета 20m<sup>2</sup>

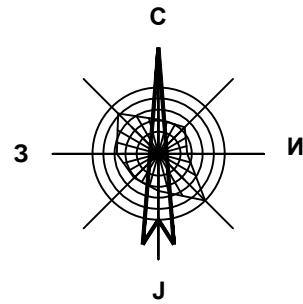
-ЗОНА 1б  
"ЗЛАТНИ КОТЛИЋ"  
Простор за постављање пунктова за куваче рибе чорбе капацитета 3 x 3 m<sup>2</sup>,

-ЗОНА 1в  
"ЕТНО СОКАЧЕ"  
Простор за постављање штандова за излагање робе капацитета 1 x 2 m<sup>2</sup>

Обрађивач:		ЈП "УРБАНИЗАМ И ПУТЕВИ" НОВИ БЕЧЕЈ	Обрадила:	
Наручилац:	ОПШТИНА НОВИ БЕЧЕЈ		Директор:	
Инвеститор:	ОПШТИНА НОВИ БЕЧЕЈ		Зита Јосимовић, маст.инж.арх.	
Назив документа:	ПРИВРЕМЕНО КОРИШЋЕЊЕ ПОВРШИНА ЈАВНЕ НАМЕНЕ У ТОКУ ТРАЈАЊА МАНИФЕСТАЦИЈЕ "ДАНИ СЕЛА КУМАНА 2024" У КУМАНУ		Назив прилога:	ШИРА СИТУАЦИЈА
Број:	Размера:	Датум:	Бр. листа:	
02-74/2024	1 : 1000	мај 2024.год.	3.1.	Далибор Вучетић, маст.прав.

**ЛОКАЦИЈА - ЗОНА 1а -  
ПРИВРЕМЕНО КОРИШЋЕЊЕ  
ПОВРШИНА ЈАВНЕ НАМЕНЕ  
У ТОКУ ТРАЈАЊА МАНИФЕСТАЦИЈЕ  
"ДАНИ СЕЛА КУМАНА 2024" У КУМАНУ**

Р 1:200

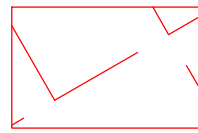


**ЛЕГЕНДА:**

— граница катастарске парцеле

1937

— број катастарске парцеле



**ЗОНА 1а**, простор за одржавање концерта, фестивала "Ђерам" и дечијег маскенбала



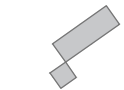
бина димензија 8x7m



простор у површини од 20m<sup>2</sup> за издавање, за продају пића ①...④



бандера



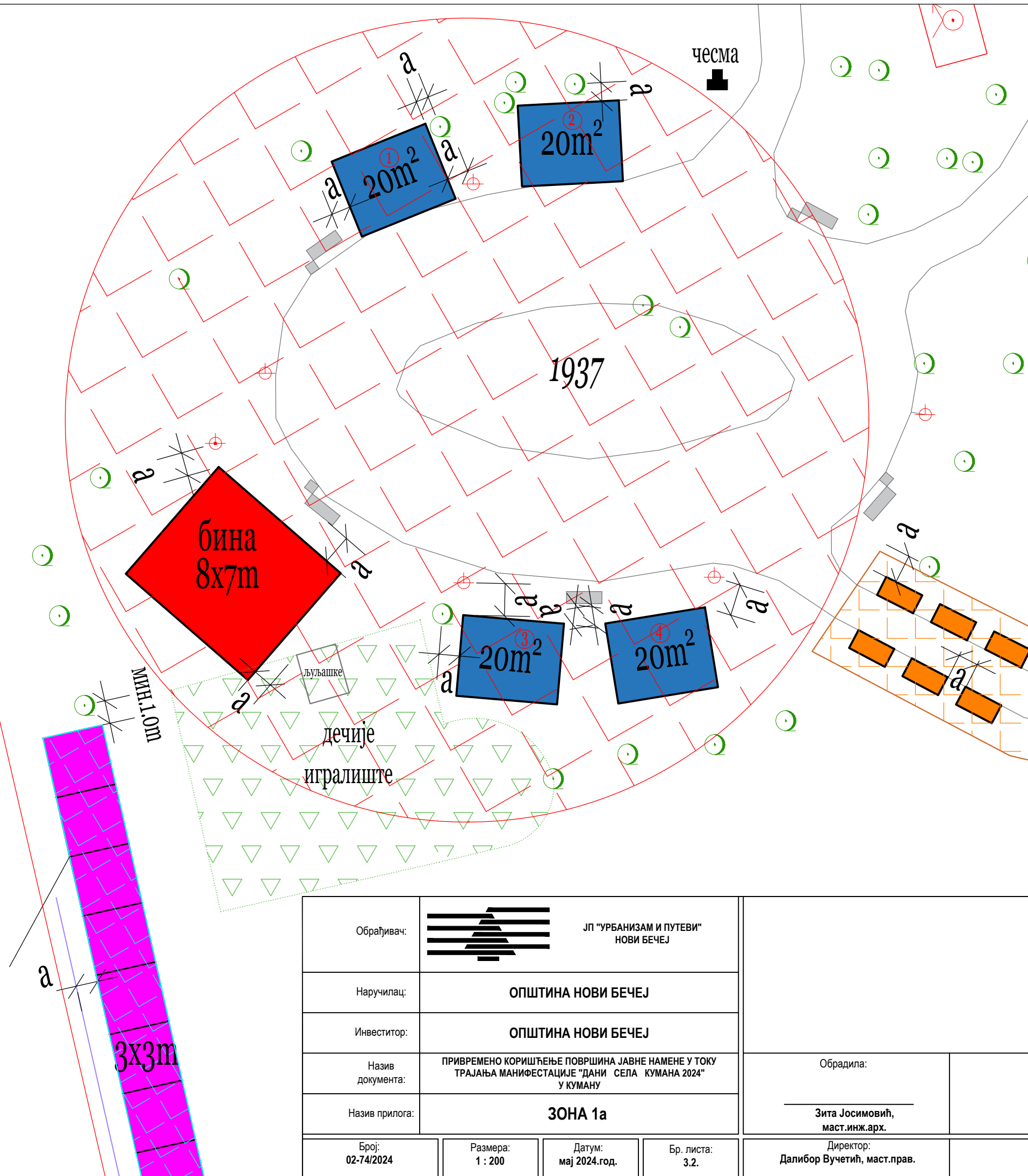
клуба




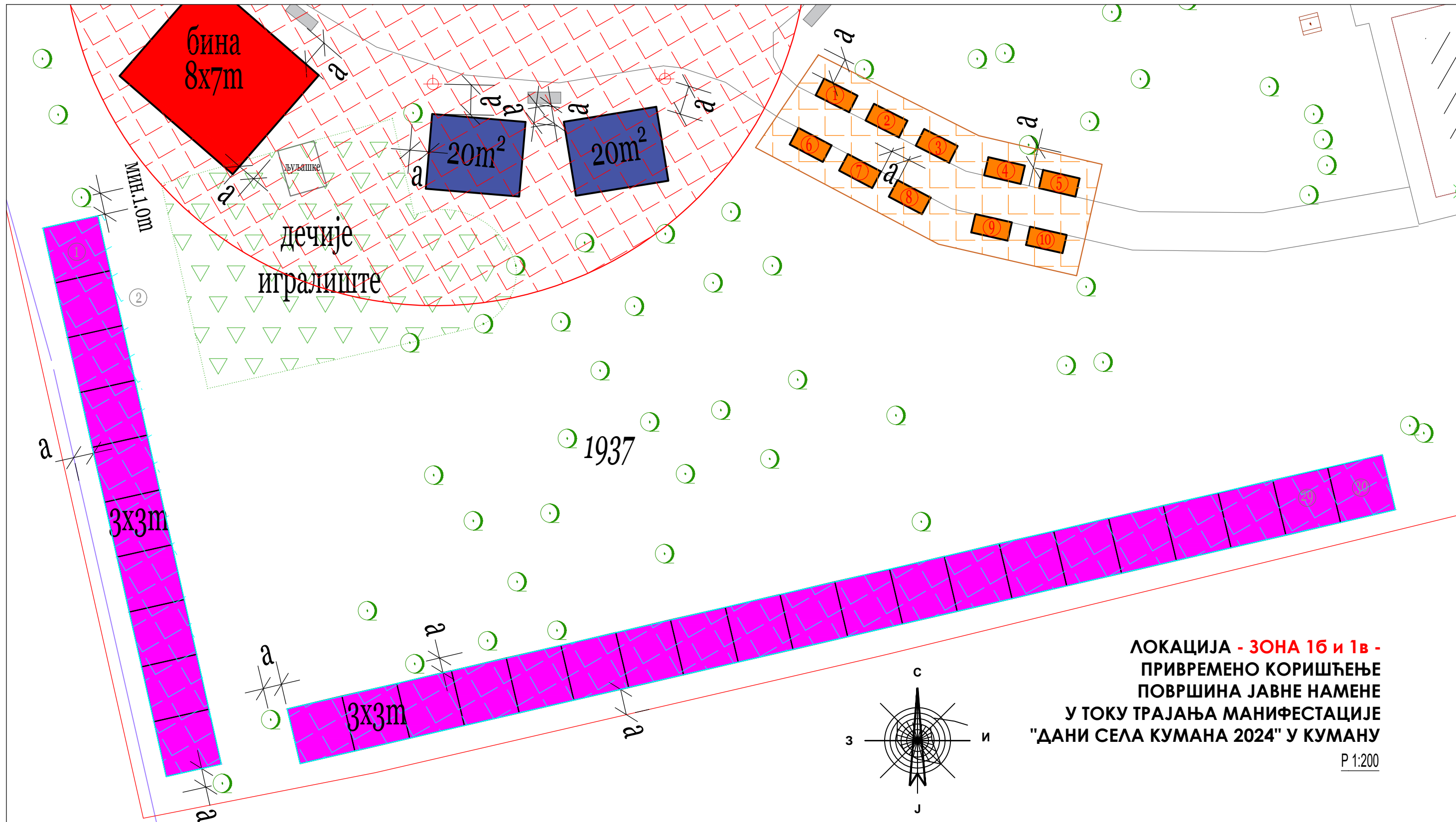
дрво

а

удаљеност од бандере, љуљашке, дрвета и клупе мин. 1m




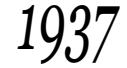


Обрађивач:		ЈП "УРБАНИЗАМ И ПУТЕВИ" НОВИ БЕЧЕЈ		
Наручилац:	ОПШТИНА НОВИ БЕЧЕЈ			
Инвеститор:	ОПШТИНА НОВИ БЕЧЕЈ			
Назив документа:	ПРИВРЕМЕНО КОРИШЋЕЊЕ ПОВРШИНА ЈАВНЕ НАМЕНЕ У ТОКУ ТРАЈАЊА МАНИФЕСТАЦИЈЕ "ДАНИ СЕЛА КУМАНА 2024" У КУМАНУ			
Назив прилога:	ЗОНА 1а			
Број: 02-74/2024	Размера: 1 : 200	Датум: мај 2024.год.	Бр. листа: 3.2.	Обрадила:  Зита Јосимовић, маст.инж.арх.
				Директор: Далибор Вучетић, маст.прав.


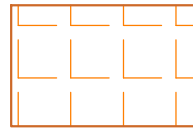





**ЛОКАЦИЈА - ЗОНА 16 и 1в -  
ПРИВРЕМНО КОРИШЋЕЊЕ  
ПОВРШИНА ЈАВНЕ НАМЕНЕ  
У ТОКУ ТРАЈАЊА МАНИФЕСТАЦИЈЕ  
"ДАНИ СЕЛА КУМАНА 2024" У КУМАНУ**

Р 1:200

**ЛЕГЕНДА:**

-  граница катастарске парцеле
-  број катастарске парцеле
-  простор димензија 3x3m за издавање, за припрему рибље чорбе ①... ③0
-  штандови димензија 2x1m за издавање, за излагање робе ①... ⑩

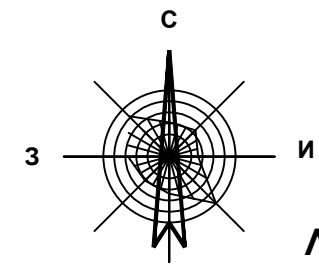
-  **ЗОНА 16**, простор за одржавање "Златног котлића"
-  **ЗОНА 1в**, простор за одржавање "Етно сокачета"
-  дрво
-  удаљеност од дрвета, ограде и између штандова мин.1m

Обрађивач:		ЈП "УРБАНИЗАМ И ПУТЕВИ" НОВИ БЕЧЕЈ	
Наручилац:	ОПШТИНА НОВИ БЕЧЕЈ		
Инвеститор:	ОПШТИНА НОВИ БЕЧЕЈ		
Назив документа:	ПРИВРЕМНО КОРИШЋЕЊЕ ПОВРШИНА ЈАВНЕ НАМЕНЕ У ТОКУ ТРАЈАЊА МАНИФЕСТАЦИЈЕ "ДАНИ СЕЛА КУМАНА 2024" У КУМАНУ		
Назив прилога:	<b>ЗОНА 16 и 1в</b>		
Број: 02-74/2024	Размера: 1 : 200	Датум: мај 2024.год.	Бр. листа: 3.3.
		Обрадила:	
		Зита Јосимовић, маст.инж.арх.	
		Директор:	
		Далибор Вучетић, маст.прав.	

Трг Ослобођења

2919

Чесма



**ЛОКАЦИЈА - ЗОНА 2а -**  
**ПРИВРЕМНО КОРИШЋЕЊЕ**  
**ПОВРШИНА ЈАВНЕ НАМЕНЕ**  
**У ТОКУ ТРАЈАЊА МАНИФЕСТАЦИЈЕ**  
**"ДАНИ СЕЛА КУМАНА 2024" У КУМАНУ**

Р 1:200

Р.Л. пешачка стаза

пешачка стаза

1937

30m<sup>2</sup>

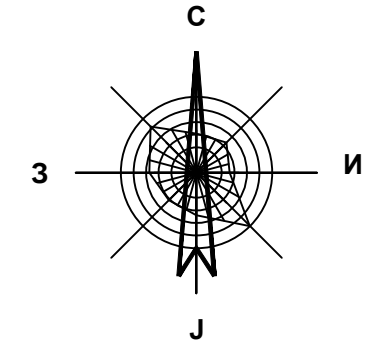
**ЛЕГЕНДА:**

- граница катастарске парцеле
- Р.Л. регулациона линија
- 2919 број катастарске парцеле
- штандови димензија 2x1m за издавање, за продају прехранбених производа ①...⑤
- простор у површини од 30m<sup>2</sup> за издавање, за продају прехранбених производа
- бандера
- клупа
- а удаљеност од бандере мин.0.5m
- б удаљеност од клупа мин.1.0m
- ц удаљеност штанда и клупе мин.0.5m
- ЗОНА 2а**, простор за одржавање БАЗАРА

Обрађивач:		ЈП "УРБАНИЗАМ И ПУТЕВИ" НОВИ БЕЧЕЈ	
Наручилац:	<b>ОПШТИНА НОВИ БЕЧЕЈ</b>		
Инвеститор:	<b>ОПШТИНА НОВИ БЕЧЕЈ</b>		
Назив документа:	ПРИВРЕМНО КОРИШЋЕЊЕ ПОВРШИНА ЈАВНЕ НАМЕНЕ У ТОКУ ТРАЈАЊА МАНИФЕСТАЦИЈЕ "ДАНИ СЕЛА КУМАНА 2024" У КУМАНУ		
Назив прилога:	<b>ЗОНА 2а</b>		
Број: 02-74/2024	Размера: 1 : 200	Датум: мај 2024.год.	Бр. листа: 3.4.
			Обрадила:  <b>Зита Јосимовић,</b> маст.инж.арх.
			Директор: <b>Далибор Вучетић,</b> маст.прав.

**ЛОКАЦИЈА - ЗОНА 3а и 3б -  
ПРИВРЕМЕНО КОРИШЋЕЊЕ  
ПОВРШИНА ЈАВНЕ НАМЕНЕ  
У ТОКУ ТРАЈАЊА МАНИФЕСТАЦИЈЕ  
"ДАНИ СЕЛА КУМАНА 2024" У КУМАНУ**

Р 1:500



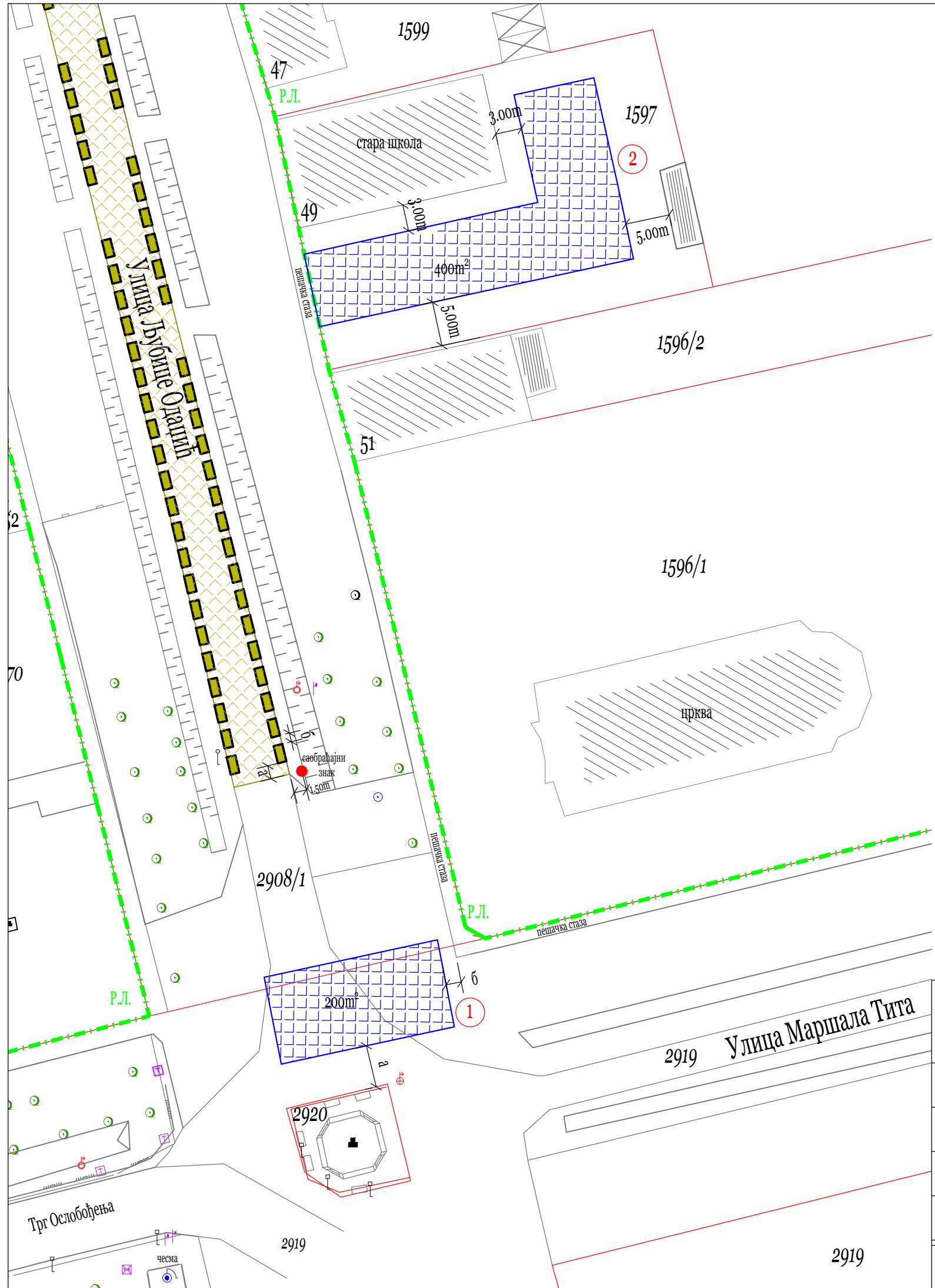
**ЛЕГЕНДА:**


- граница катастарске парцеле
- Р.Л. регулациона линија

2908/1, 2919, 1597 број катастарске парцеле

  **ЗОНА 3а и 3б**, простор за одржавање ЛУНА ПАРКА 1 2

- а удаљеност од споменика мин.2.0m
- б удаљеност од пешачке стазе мин.1.0m

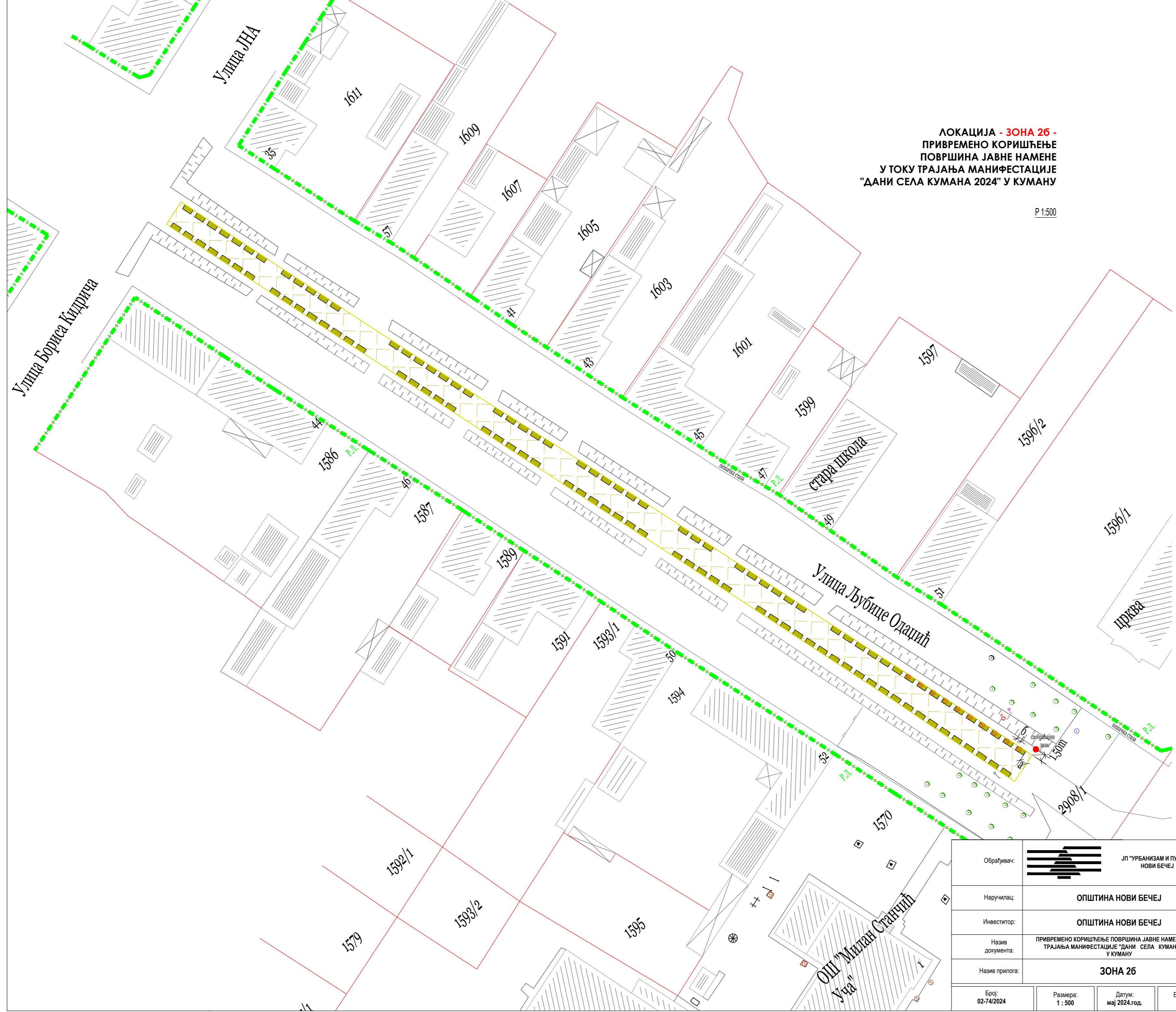
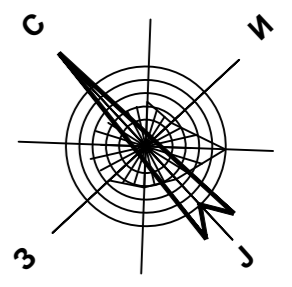


Обрађивач:	 ЈП "УРБАНИЗАМ И ПУТЕВИ" НОВИ БЕЧЕЈ		
Наручилац:	ОПШТИНА НОВИ БЕЧЕЈ		
Инвеститор:	ОПШТИНА НОВИ БЕЧЕЈ		
Назив документа:	ПРИВРЕМЕНО КОРИШЋЕЊЕ ПОВРШИНА ЈАВНЕ НАМЕНЕ У ТОКУ ТРАЈАЊА МАНИФЕСТАЦИЈЕ "ДАНИ СЕЛА КУМАНА 2024" У КУМАНУ	Обрадила:	
Назив прилога:	<b>ЗОНА 3а и 3б</b>	<b>Зита Јосимовић,</b> маст.инж.арх.	
Број: 02-74/2024	Размера: 1 : 500	Датум: мај 2024.год.	Бр. листа: 3.6.
		Директор: Далибор Вучетић, маст.прав.	




**ЛОКАЦИЈА - ЗОНА 26 -  
ПРИВРЕМНО КОРИШЋЕЊЕ  
ПОВРШИНА ЈАВНЕ НАМЕНЕ  
У ТОКУ ТРАЈАЊА МАНИФЕСТАЦИЈЕ  
"ДАНИ СЕЛА КУМАНА 2024" У КУМАНУ**

Р 1:500



**ЛЕГЕНДА:**

- граница катастарске парцеле
- - - Р.Л. регулациона линија
- 2908/1 број катастарске парцеле
- штандови димензија 2x1m за издавање, за продају мешовите робе
- ЗОНА 26**, простор за одржавање БАЗАРА
- a удаљеност од скретања на ћуприју мин.1.0m
- b удаљеност између штандова мин.1.0m

Обрађивач:	 ЈП "УРБАНИЗАМ И ПУТЕВИ" НОВИ БЕЧЕЈ	Обрадила:	
Наручилац:	ОПШТИНА НОВИ БЕЧЕЈ	Зита Јосимовић, маст.инж.арх.	
Инвеститор:	ОПШТИНА НОВИ БЕЧЕЈ	Директор:	
Назив документа:	ПРИВРЕМНО КОРИШЋЕЊЕ ПОВРШИНА ЈАВНЕ НАМЕНЕ У ТОКУ ТРАЈАЊА МАНИФЕСТАЦИЈЕ "ДАНИ СЕЛА КУМАНА 2024" У КУМАНУ	Далибор Вучетић, маст.прав.	
Назив прилога:	<b>ЗОНА 26</b>		
Број: 02-74/2024	Размера: 1 : 500	Датум: мај 2024.год.	Бр. листа: 3.5.



Republika Srbija -  
Autonomna pokrajina  
Vojvodina - Opština  
Novi Bečej - Opštinsko  
veće 200076454

Digitally signed by Republika  
Srbija - Autonomna pokrajina  
Vojvodina - Opština Novi  
Bečej - Opštinsko veće  
200076454  
Date: 2024.04.24 10:29:25  
+02'00'

ЈП "УРБАНИЗАМ И ПУТЕВИ"  
KV URBANIZÁCIÓ ÉS UTAK RENDEZÉSE  
Број: 02-74 Szám  
Датум: 26.04.2024 Datum  
НОВИ БЕЧЕЈ - TÖRÖKVÉCSÉ

Број: 001501020 2024 08620 003 000 000 001 02 002  
Дана: 24.04.2024. године

**Предмет: Захтев**

Поштовани,

Овим путем упућујемо Вам Захтев да нам издате Урбанистичко техничке услове за коришћење површине јавне намене, а за потребе манифестације „Дани села Кумана 2024“, а сагласно Програму и правилима манифестације „Дани села Кумана 2024“ број: 001274429 2024 08620 003 000 000 001 02 004.

Инвеститор за предметне радове је Општина Нови Бечеј из Новог Бечеја, улица Жарка Зрењанина бр. 8.

ОРГАНИЗАЦИОНИ ОДБОР МАНИФЕСТАЦИЈА  
ОПШТИНЕ НОВИ БЕЧЕЈ

Председник  
Организационог одбора  
Саша Максимовић



Republika Srbija -  
Autonomna pokrajina  
Vojvodina - Opština  
Novi Bečej -  
Opštinsko veće  
200076454

Digitally signed by Republika  
Srbija - Autonomna  
pokrajina Vojvodina -  
Opština Novi Bečej -  
Opštinsko veće 200076454  
Date: 2024.04.24 10:27:12  
+02'00'

Број: 001501020 2024 08620 003 000 000 001 02 002

На основу Одлуке о сталним манифестацијама од значаја за општину Нови Бечеј („Службени лист општине Нови Бечеј“ бр. 12/2015, 23/2021 и 33/2022), Организациони одбор манифестација општине Нови Бечеј, на 8. седници одржаној дана 24.04.2024. године, једногласно је донео следећи:

### ЗАКЉУЧАК

Ради издавања Урбанистичко техничких услова за коришћење површине јавне намене за потребе манифестације „Дани села Кумана 2024“, која се одржава у Куману, у периоду од 31.05.2024. до 02.06.2024. године, Организациони одбор манифестације упућује Захтев ЈП „Урбанизам и путеви“ Нови Бечеј.

Писмени отправак Захтева прилаже се уз овај Закључак и чини његов саставни део.

ОРГАНИЗАЦИОНИ ОДБОР МАНИФЕСТАЦИЈА  
ОПШТИНЕ НОВИ БЕЧЕЈ

Председник  
Организационог одбора  
Саша Максимовић

